



## Actualités du Club

### Nouvel horaire de la permanence

La permanence du jeudi change d'horaire. Dorénavant Stéphanie, Remy, Michel, Fabrice et Gérald vous accueillent de 18h30 à 19h30.

### Nouvel encadrant SNE

Remy Hunion devient nouvel encadrant SNE. Félicitations !!!



### N'oubliez pas, le camp d'été, c'est ce mois-ci !

Cette année le camp d'été aura lieu dans les Pyrénées du 22 juillet au 5 août. Plus d'informations auprès de Stéphanie Mouret.

Réservation camping : <https://www.camping-le-mousca.com/>



### Renouvellement des licences et certificats médicaux

Début septembre, vous recevrez le courrier/mail pour renouveler votre licence. Pour rappel, la licence 2017 est valable jusqu'à fin septembre.


En application de la loi du 26 janvier 2016 (dite "de modernisation du système de santé"), les règles de gestion des certificats médicaux vont changer. Afin de nous y préparer, il faudra nous fournir **obligatoirement** pour votre renouvellement d'adhésion un certificat médical d'absence de contre-indication à la pratique des sports de montagne daté de moins de 3 mois.



Sans ces certificats médicaux, les licences ne seront pas envoyées.

### Démontage & nettoyage du mur d'escalade du Cuvier

Depuis le 5 juillet, le mur du Cuvier n'est plus « grimvable ». Merci aux volontaires pour le démontage et le nettoyage des prises. Gros boulot, sous une chaleur écrasante !



## Les sorties du club

### Focus sur [Sortie en terrain d'aventure au Schilt](#)

Le 03/07/2017 par Blain Mathieu

Alors que la météo française n'était pas au beau, la météo suisse était bien plus clémente en ce 1er juillet.

C'est donc à 2 (Stéphane et moi) que nous sommes allés grimper en Suisse, à côté de la Heutte. Au programme le Schilt par l'arête des Topos suivi de la voie normale. Mais la journée s'annonçait pleine de rebondissement.

C'est avec plus de 20 minutes de retard que nous sommes partis le matin de Montbé. Puis, nous avons raté la sortie de l'autoroute, puis nous avons perdu une heure à trouver le pied de la l'arête des Topos. Et une fois au pied de l'arête, vu l'heure déjà bien avancée, nous avons préféré faire demi-tour pour accéder directement à la voie que nous voulions vraiment faire.

Il faut dire que l'accès aux différentes voies n'est pas des plus faciles. Il faut vraiment avoir le pied alpin pour ne pas faire une grande glissade jusqu'en bas dans les pierriers !!!

Sinon côté escalade, petite voie de 3 longueurs aec descente en rappel. Cela fait du bien de grimper dehors, de tirer des rappels et de profiter de la nature.

Mathieu

PS : suite à la difficulté de trouver le départ de la voie encore une fois, avec Stéphane, nous pensons créer une nouvelle section au club : la section marche d'approche. Au programme, de la marche, la recherche du départ des voies, et éventuellement un peu de grimpe ...



### Focus sur : Randonnée au Rainkopf

Le 18/06/2017 par Clémence

Alors que la chaleur commence à s'abattre sur la vallée, nous partons chercher la fraîcheur dans les cimes vosgiennes. Sur les crêtes, du Batteriekopf au Rainkopf en passant par le Rothenbachkopf, le vent balaie les hautes chaumes fleuries de pulsatilles, d'arnicas, de campanules et d'épervières orangées. Nos regards plongent dans les vallées environnantes, s'attardent sur le lac d'Altenweiher



puis s'arrêtent sur un groupe de chamois, des mères et des petits de quelques semaines, que nous contemplons ensuite grâce aux longues-vues du Centre d'initiation à la nature et à l'environnement de Rothenbach. Pour redescendre à Wildenstein, nous prenons le "chemin pittoresque" par le col de Bramont et celui de Pourri Faing, un itinéraire qui assouvit notre envie de kilomètres et de dénivelé, nous offre une vue imprenable sur le lac de Kruth et sur la toundra vosgienne, un paysage de tourbière parsemé de linaigrettes. Merci à Claude, Sylvie, Fabien et Francisco pour cette belle journée !

### Focus sur : Le Mont Rose (ou presque...)

Le 21/05/2017 par Jean-Christophe CHABOD

Quasi-ascension du Mont Rose le 21/05/2017. Demi-tour à l'avant-sommet, à 4600 m environ. Les derniers mètres de rochers (50 m de dénivelé, 200 m linéaires) nous auraient pris 1 h aller-retour, avec le risque de louper le dernier train pour redescendre sur Zermatt). En résumé :

- 2150 m de D+ le 2ème jour (en comptant les 400 m de remontée pour récupérer le train)

- 06h30 de montée jusque 4600 m (bon horaire, mais pas suffisant pour aller complètement au sommet)

- avant-dernier train récupéré à 18h30, ouf ...

















Grosse journée, mais très belle ambiance.





## Agenda :

Pour rappel, les sorties à venir :

	Du 13/07/2017 au 16/07/2017	<a href="#">Rassemblement national Vélo de Montagne</a>	Belfort		
	Du 22/07/2017 au 05/08/2017	<a href="#">Camp d'été</a>	Pyrénées : cirque de Gavarnie		<a href="#">Inscription</a> MOURET Stéphanie 06 85 14 06 17
	Le 23/07/2017	<a href="#">Randonnée</a>	Vosges : Ballon d'Alsace, retour par le col du Houx		<a href="#">Inscription</a> MONTRICHARD Guy 03 81 93 10 63
	Du 03/08/2017 au 07/08/2017	<a href="#">Randonnée</a>	Tour de la Lauzière entre Maurienne et Tarentaise	6 places   	6 places restantes <a href="#">Inscription</a> ROCHET Dominique
	Le 06/09/2017	<a href="#">Randonnée pleine lune</a>			<a href="#">Inscription</a> MOURET Stéphanie 06 85 14 06 17
	Le 10/09/2017	<a href="#">Randonnée</a>	Derrière le Mont, Le Mont Dessus, Louadey, Le Châtaignot, Les Ceroniers, Derrière le Mont		<a href="#">Inscription</a> FERGANI Didier 06 30 30 64 21
	Le 17/09/2017	<a href="#">Randonnée</a>	Vosges : le Rainkopf par les crêtes depuis Wildenstein,	 	<a href="#">Inscription</a> NICOD Claude 06 41 44 12 81
	Du 23/09/2017 au 24/09/2017	<a href="#">We inter-club comité départemental du Doubs</a>	Vallée d'Abondance		<a href="#">Inscription</a> MOURET Stéphanie 06 85 14 06 17

**BONNES VACANCES A TOUS !**

## Infos pratiques

Adresse du local :  
2 RUE ETIENNE OEHMICHEN  
25200 MONTBELIARD  
Permanence les jeudis soirs de 20h30 à 22h.

[Site internet club alpin Pays de  
Montbéliard](#)

[Page Facebook Club Alpin Pays de  
Montbéliard](#)

[Inscription à la newsletter sur le site du  
CAF Montbéliard](#)